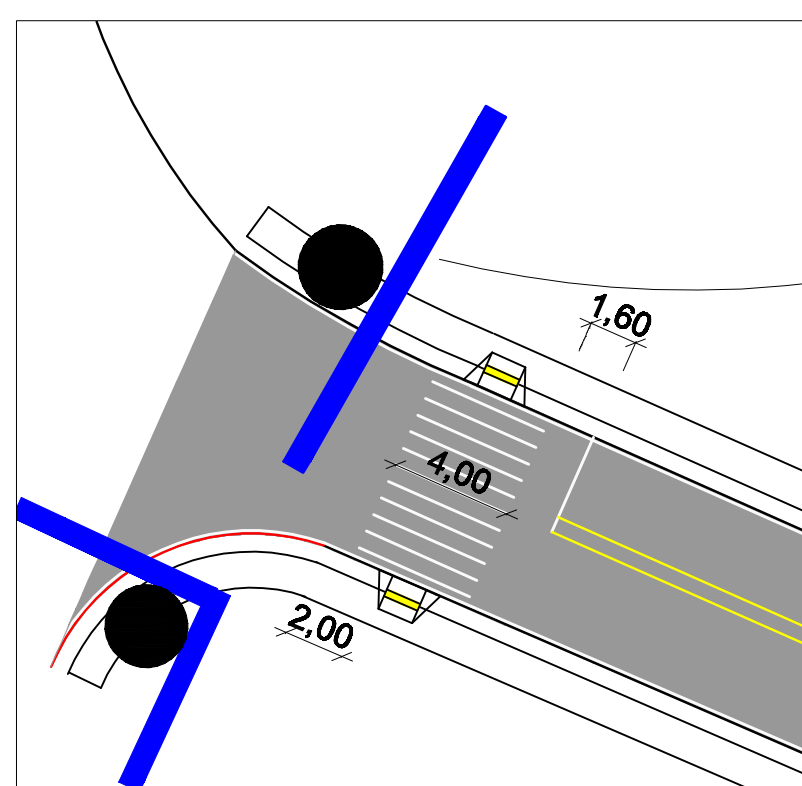


LEGENDA

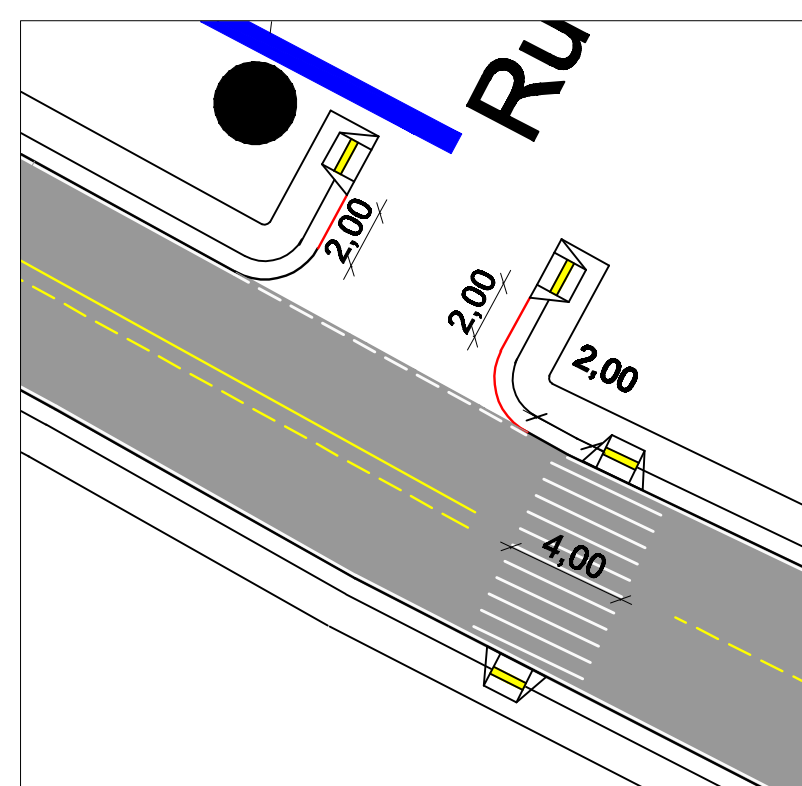
- Poste Sinalização
- Placa de Sinalização
- Sinalização horizontal - tinta amarela
- Placa Nome de Rua

LEGENDA

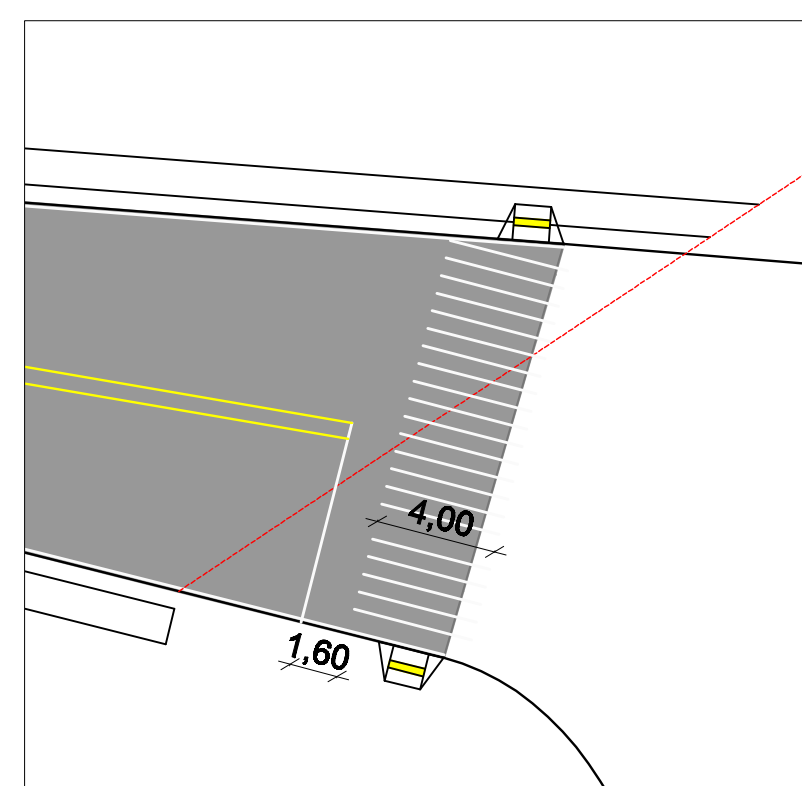
- Meio-fio
- Meio-fio a construir
- Vegetação canteiro
- Área a pavimentar - 6cm



Esquina Rua Manoel Ferverza



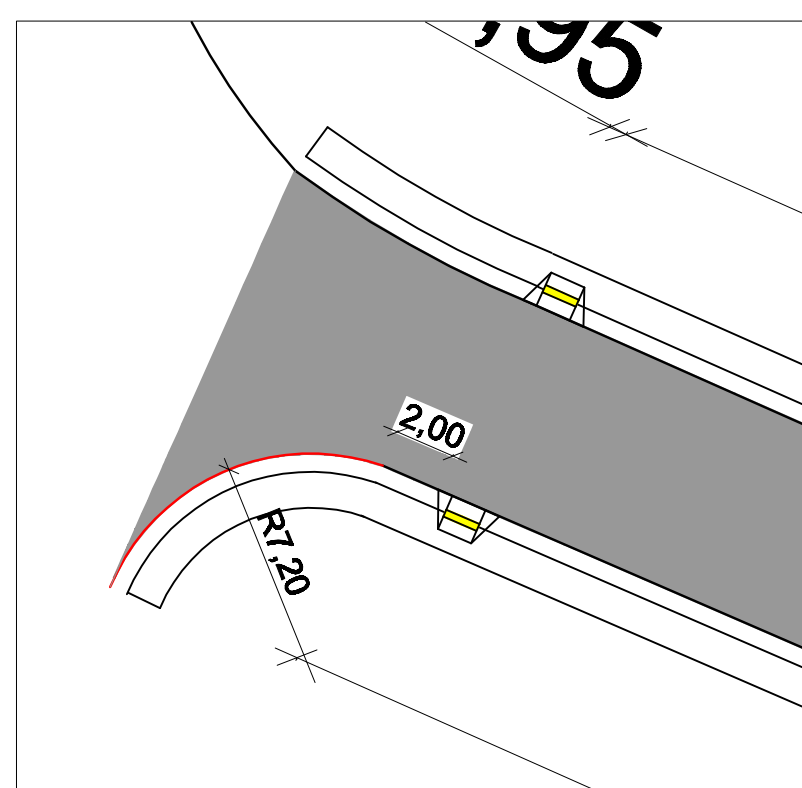
Esquina Rua Raimundo Trindade



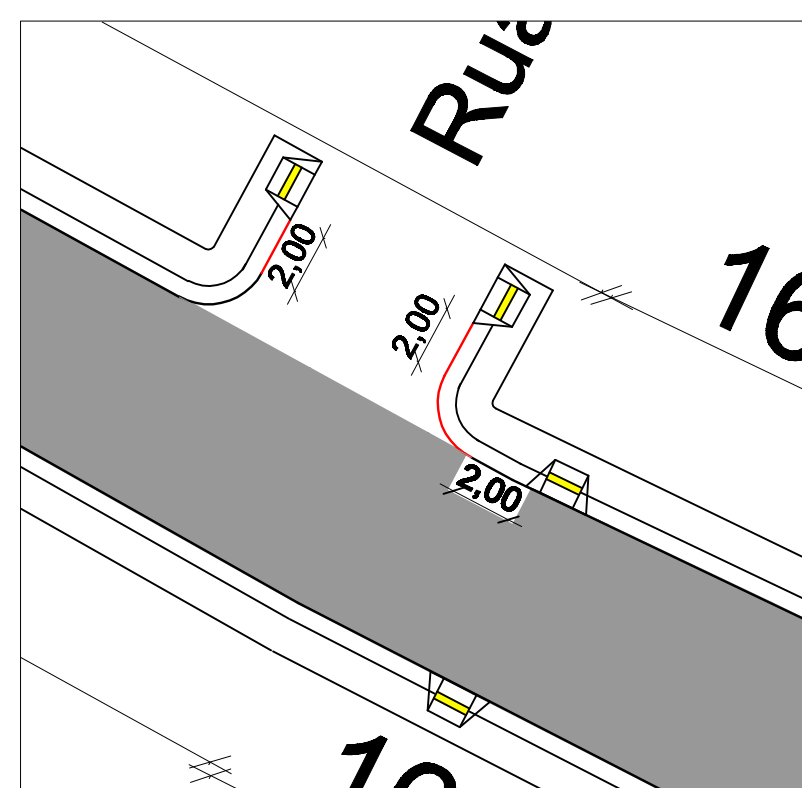
Esquina BR-158

LEGENDA

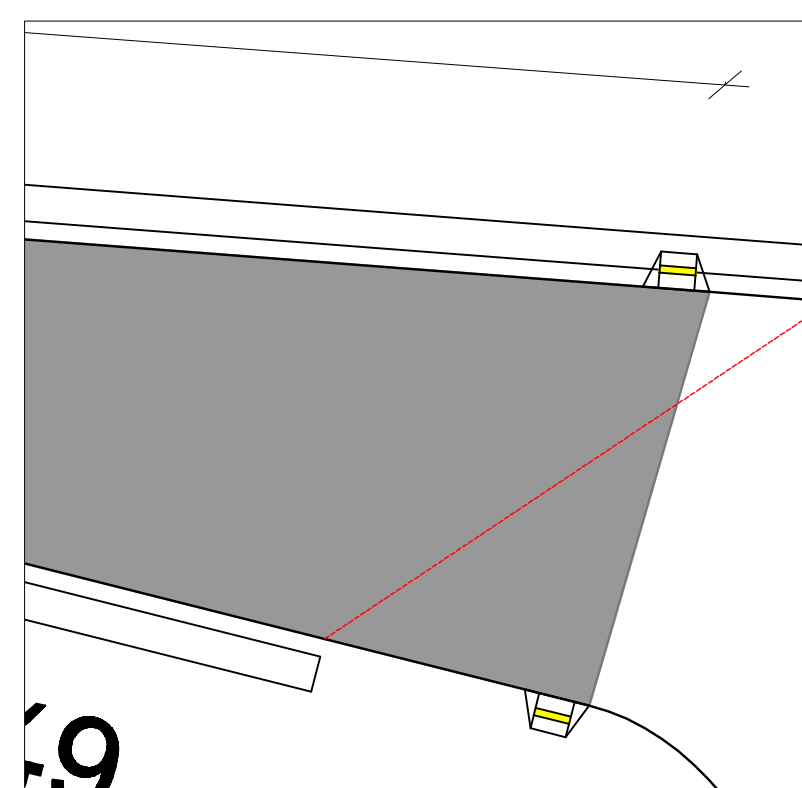
- Meio-fio
- Meio-fio a construir
- Vegetação canteiro
- Área a pavimentar - 6cm



Esquina Rua Manoel Ferverza



Esquina Rua Raimundo Trindade



Esquina BR-158

PREFEITURA MUNICIPAL DE SANT'ANA DO LIVRAMENTO SEPLAMA - SECRETARIA DE PLANEJAMENTO E MEIO AMBIENTE DEPARTAMENTO DE PLANO DIRETOR RUA SETE DE SETEMBRO, 515. CEP 97573-471. FONE: (55) 3968-1128			
PREFEITO: GLAUBER GULARTE LIMA SECRETÁRIO DE PLANEJAMENTO: FÁBIO PERES DA SILVA			
OBRA: ASFALTAMENTO		COORDENADAS	
ENDEREÇO: RUA JOSÉ FERRÃO		INÍCIO: 30°53'15,03" S; 55°30' 8,87" O FIM: 30°53'24,79" S; 55°30'25,32" O	
PROJETO DE PAVIMENTAÇÃO - Planta Baixa		EXTENSÃO: 531,11m	
Resp. Técnico Manoel Fernando Almeida CREA: R8 15.953		Prefeito Municipal Glauber Gualarte Lima	
LARGURA: 7,28m		ÁREA: 3.866,48m²	
ESCALA: 1:1000	DATA: 05/2014	PRANCHA: 03	DESENHISTA: Andreasinha